

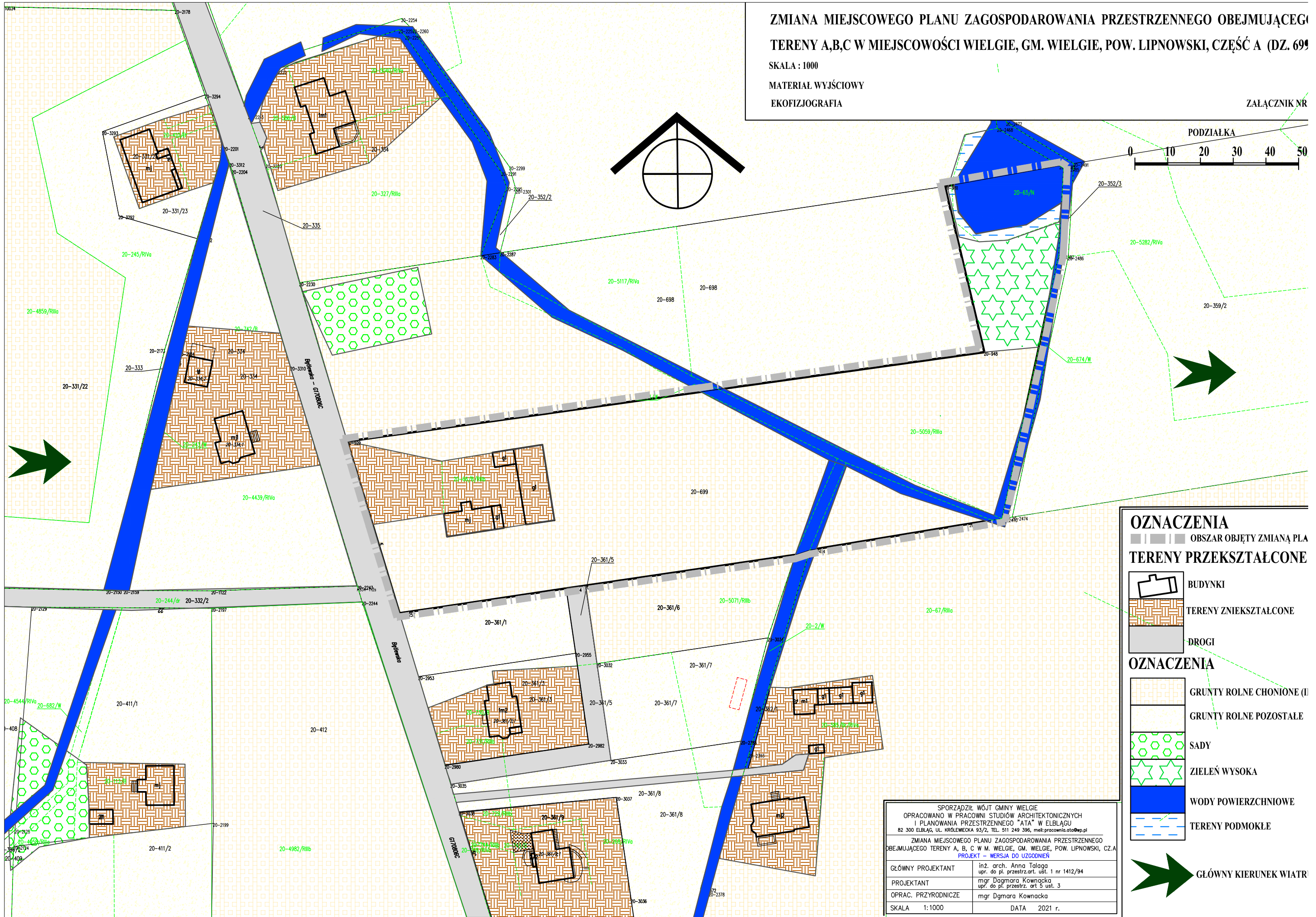
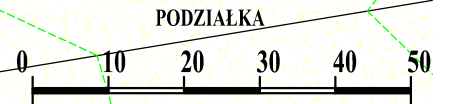

ZMIANA MIEJSCOWEGO PLANU ZAGOSPODAROWANIA PRZESTRZENNEGO OBEJMUJĄCEGO  
TERENY A,B,C W MIEJSCOWOŚCI WIELGIE, GM. WIELGIE, POW. LIPNOWSKI, CZĘŚĆ A (DZ. 699

SKALA : 1000

MATERIAŁ WYJŚCIOWY

EKOLOGIZACJA

ZALĄCZNIK NR



**OZNACZENIA**  
OBSZAR OBJĘTY ZMIANĄ PLANU  
TERENY PRZEKSZTAŁCONE

- BUDYNKI
- TERENY ZNIEKSZTAŁCONE
- DROGI

**OZNACZENIA**

- GRUNTY ROLNE CHONIONE (I)
- GRUNTY ROLNE POZOSTALE
- SADY
- ZIELEŃ WYSOKA
- WODY POWIERZCHNIOWE
- TERENY PODMOKLE



GŁÓWNY KIERUNEK WIATR

SPORZĄDZIŁ WÓJT GMINY WIELGIE OPRACOWANO W PRACOWNI STUDIÓW ARCHITEKTONICZNYCH I PLANOWANIA PRZESTRZENNEGO "ATA" W ELBLĄGU 82 300 ELBLĄG, UL. KRÓLEWIECKA 93/2, TEL. 511 249 396, mail:pracownia.ata@wp.pl	
ZMIANA MIEJSCOWEGO PLANU ZAGOSPODAROWANIA PRZESTRZENNEGO OBEJMUJĄCEGO TERENY A, B, C W M. WIELGIE, GM. WIELGIE, POW. LIPNOWSKI, CZ.A PROJEKT – WERSJA DO UZGODNIENIA	
GŁÓWNY PROJEKTANT	inż. arch. Anna Talaga upr. do pl. przestrz.art. ust. 1 nr 1412/94
PROJEKTANT	mgr Dagmara Kownacka upr. do pl. przestrz. art 5 ust. 3
OPRAC. PRZYRODNICZE	mgr Dgmaria Kownacka
SKALA 1:1000	DATA 2021 r.